

РЕСПУБЛИКА МОРДОВИЯ

АДМИНИСТРАЦИЯ АРДАТОВСКОГО МУНИЦИПАЛЬНОГО РАЙОНА

ПОСТАНОВЛЕНИЕ

«22» мая 20__ г.

г. Ардатов

№ 443

Об установлении публичного сервитута
для использования земель и земельных
участков в целях эксплуатации линейного
объекта системы газоснабжения местного
значения «Подземный газопровод низкого
давления с.Безводное Ардатовского района»

В соответствии главой V.7 Земельного кодекса Российской Федерации от 25 октября 2001 года №136-ФЗ, Федеральными законами от 03 августа 2018 года №342-ФЗ «О внесении изменений в Градостроительный кодекс Российской Федерации и отдельные законодательные акты Российской Федерации», от 06 октября 2003 года №131-ФЗ «Об общих принципах организации местного самоуправления в Российской Федерации», от 25 октября 2001 года №137-ФЗ «О введении в действие Земельного кодекса Российской Федерации», от 31 марта 1999 года № 69-ФЗ «О газоснабжении в Российской Федерации», руководствуясь Уставом Ардатовского муниципального района Республики Мордовия, на основании ходатайства общества с ограниченной ответственностью «ИНВЕСТ-ТРЕЙДХАУС» Администрация Ардатовского муниципального района,

ПОСТАНОВЛЯЕТ:

1. Установить публичный сервитут на срок 49 лет для использования земель и земельных участков в целях эксплуатации линейного объекта системы газоснабжения местного значения «Подземный газопровод низкого давления с.Безводное Ардатовского района» (далее соответственно - публичный сервитут, инженерное сооружение), по перечню и в границах согласно приложениям №1 и №2; следующие сроки и график ремонтно-эксплуатационных работ по обслужива-

2. ООО «ИНВЕСТ-ТРЕЙДХАУС» руководствоваться постановлением Правительства РФ от 20 ноября 2000 года №878 «Об утверждении Правил охраны газораспределительных сетей».

3. Публичный сервитут считается установленным со дня внесения сведений о нем в Единый государственный реестр недвижимости.

4. Установить ограничения в использовании земельных участков, в отношении которых установлен публичный сервитут, в соответствии с Постановлением Правительства Российской Федерации «Об утверждении правил охраны газораспределительных сетей» от 20 ноября 2000 г. №878.

5. ООО «ИНВЕСТ-ТРЕЙДХАУС» привести земельные участки, указанные в приложении, в состояние, пригодное для их использования в соответствии с видом разрешенного использования, снести инженерное сооружение, размещенное на основании публичного сервитута, в срок, предусмотренный пунктом 8 статьи 39.50 Земельного кодекса Российской Федерации.

6. Начальнику отдела по управлению имущественных и земельных отношений администрации Ардатовского муниципального района Республики Мордовия Бутузову Д.Г. в течение 5 рабочих дней со дня принятия решения об установлении публичного сервитута осуществить мероприятия, в соответствии с пунктом 7 статьи 39.43 Земельного кодекса Российской Федерации.

Глава Ардатовского
муниципального района



А.Н. Антипов

Приложение №1
к постановлению администрации Ардатов-
ского муниципального района Республики
Мордовия
от « 22 » мая 2024 г. № 473

Перечень
земель и земельных участков, в отношении которых устанавливается
публичный сервитут и его границы

Кадастровый номер земельного участка	Адрес или иное описание местоположения земельного участка
13:01:0305002	Республика Мордовия, Ардатовский район, с. Безводное
13:01:0305002:200	Республика Мордовия, Ардатовский район, с. Безводное
13:01:0305002:589	Республика Мордовия, Ардатовский район, с. Безводное
13:01:0305002:599	Республика Мордовия, Ардатовский район, с. Безводное
13:01:0305002:602	Республика Мордовия, Ардатовский муниципальный район, Кечушевское сельское поселение, с. Безводное, ул. Школьная, 35
13:01:0305002:69	Республика Мордовия, Ардатовский район, с. Безводное, ул. Школьная, дом 24
13:01:0305002:70	Республика Мордовия, Ардатовский район, с. Безводное, ул. Школьная, дом 26

Приложение №2
к постановлению администрации Арда-
тского муниципального района Республики
Мордовия
от « 22 » мая 2024 г. № 443

<p>ОПИСАНИЕ МЕСТОПОЛОЖЕНИЯ ГРАНИЦ</p> <p>публичный сервитут в отношении земель и земельных участков в целях эксплуатации линейного объекта системы газоснабжения местного значения «Подземный газопровод низкого давления с.Безводное Ардаатовского района»</p> <p><small>(наименование объекта, местоположение границ которого описано)</small></p>
<p>Сведения об объекте</p>

№ п/п	Характеристики объекта	Описание характеристик
1	2	3
1	Местоположение объекта	Республика Мордовия, м.р-н Ардаатовский, с.п. Кечушевское, с. Безводное
2	Площадь объекта ± величина погрешности определения площади (Р ± ΔР)	4374±23 кв.м
3	Иные характеристики объекта	публичный сервитут в отношении земель и земельных участков в целях эксплуатации линейного объекта системы газоснабжения местного значения «Подземный газопровод низкого давления с.Безводное Ардаатовского района» на срок 49 лет в пользу ООО "ИНВЕСТ-ТРЕЙДХАУС" (ИНН: 7716799274, ОГРН: 1157746640270)

ОПИСАНИЕ МЕСТОПОЛОЖЕНИЯ ГРАНИЦ

публичный сервитут в отношении земель и земельных участков в целях эксплуатации линейного объекта системы газоснабжения местного значения «Подземный газопровод низкого давления с.Безводное Ардатовского района»
(наименование объекта, местоположение границ которого описано)

Сведения о местоположении границ объекта

1. Система координат МСК-13, зона 1

2. Сведения о характерных точках границ объекта

Обозначение характерных точек границ	Координаты, м		Метод опре- деления ко- ординат ха- рактерной точки	Средняя квад- ратическая по- грешность по- ложения харак- терной точки (M _t), м	Описание обо- значения точки на местности (при наличии)
	X	Y			
1	2	3	4	5	6
1	455390,04	1347988,08	Метод спут- никовых гео- дезических измерений (определений)	0,10	—
2	455392,89	1347989,81	Метод спут- никовых гео- дезических измерений (определений)	0,10	—
3	455397,83	1347993,21	Метод спут- никовых гео- дезических измерений (определений)	0,10	—
4	455411,87	1348002,61	Метод спут- никовых гео- дезических измерений (определений)	0,10	—
5	455421,79	1348009,17	Метод спут- никовых гео- дезических измерений (определений)	0,10	—
6	455422,70	1348008,01	Метод спут- никовых гео- дезических измерений (определений)	0,10	—
7	455427,42	1348011,73	Метод спут- никовых гео- дезических измерений (определений)	0,10	—
8	455426,82	1348012,50	Метод спут- никовых гео- дезических измерений (определений)	0,10	—

ОПИСАНИЕ МЕСТОПОЛОЖЕНИЯ ГРАНИЦ

публичный сервитут в отношении земель и земельных участков в целях эксплуатации линейного объекта системы газоснабжения местного значения «Подземный газопровод низкого давления с.Безводное Ардатовского района»
(наименование объекта, местоположение границ которого описано)

Сведения о местоположении границ объекта

1	2	3	4	5	6
9	455578,77	1348112,91	Метод спутниковых геодезических измерений (определений)	0,10	—
10	455581,73	1348109,19	Метод спутниковых геодезических измерений (определений)	0,10	—
11	455586,41	1348112,93	Метод спутниковых геодезических измерений (определений)	0,10	—
12	455583,78	1348116,22	Метод спутниковых геодезических измерений (определений)	0,10	—
13	455618,99	1348139,49	Метод спутниковых геодезических измерений (определений)	0,10	—
14	455620,55	1348137,29	Метод спутниковых геодезических измерений (определений)	0,10	—
15	455625,43	1348140,77	Метод спутниковых геодезических измерений (определений)	0,10	—
16	455623,99	1348142,79	Метод спутниковых геодезических измерений (определений)	0,10	—
17	455641,05	1348154,06	Метод спутниковых геодезических измерений (определений)	0,10	—
18	455700,30	1348193,22	Метод спутниковых геодезических измерений (определений)	0,10	—

ОПИСАНИЕ МЕСТОПОЛОЖЕНИЯ ГРАНИЦ

публичный сервитут в отношении земель и земельных участков в целях эксплуатации линейного объекта системы газоснабжения местного значения «Подземный газопровод низкого давления с.Безводное Ардатовского района»
(наименование объекта, местоположение границ которого описано)

Сведения о местоположении границ объекта

1	2	3	4	5	6
19	455731,47	1348213,82	Метод спутниковых геодезических измерений (определений)	0,10	—
20	455735,27	1348216,33	Метод спутниковых геодезических измерений (определений)	0,10	—
21	455746,52	1348253,51	Метод спутниковых геодезических измерений (определений)	0,10	—
22	455757,51	1348289,80	Метод спутниковых геодезических измерений (определений)	0,10	—
23	455780,90	1348331,56	Метод спутниковых геодезических измерений (определений)	0,10	—
24	455826,76	1348365,50	Метод спутниковых геодезических измерений (определений)	0,10	—
25	455823,79	1348369,52	Метод спутниковых геодезических измерений (определений)	0,10	—
26	455777,07	1348334,94	Метод спутниковых геодезических измерений (определений)	0,10	—
27	455752,88	1348291,77	Метод спутниковых геодезических измерений (определений)	0,10	—
28	455742,72	1348258,18	Метод спутниковых геодезических измерений (определений)	0,10	—

ОПИСАНИЕ МЕСТОПОЛОЖЕНИЯ ГРАНИЦ

публичный сервитут в отношении земель и земельных участков в целях эксплуатации линейного объекта системы газоснабжения местного значения «Подземный газопровод низкого давления с.Безводное Ардатовского района»

(наименование объекта, местоположение границ которого описано)

Сведения о местоположении границ объекта

1	2	3	4	5	6
29	455722,68	1348266,84	Метод спутниковых геодезических измерений (определений)	0,10	—
30	455720,30	1348261,34	Метод спутниковых геодезических измерений (определений)	0,10	—
31	455740,97	1348252,40	Метод спутниковых геодезических измерений (определений)	0,10	—
32	455731,18	1348220,05	Метод спутниковых геодезических измерений (определений)	0,10	—
33	455719,51	1348239,91	Метод спутниковых геодезических измерений (определений)	0,10	—
34	455714,33	1348236,87	Метод спутниковых геодезических измерений (определений)	0,10	—
35	455726,34	1348216,42	Метод спутниковых геодезических измерений (определений)	0,10	—
36	455700,15	1348199,11	Метод спутниковых геодезических измерений (определений)	0,10	—
37	455690,84	1348214,31	Метод спутниковых геодезических измерений (определений)	0,10	—
38	455685,72	1348211,17	Метод спутниковых геодезических измерений (определений)	0,10	—

ОПИСАНИЕ МЕСТОПОЛОЖЕНИЯ ГРАНИЦ

публичный сервитут в отношении земель и земельных участков в целях эксплуатации линейного объекта системы газоснабжения местного значения «Подземный газопровод низкого давления с.Безводное Ардатовского района»
(наименование объекта, местоположение границ которого описано)

Сведения о местоположении границ объекта

1	2	3	4	5	6
39	455695,13	1348195,79	Метод спутниковых геодезических измерений (определений)	0,10	—
40	455640,94	1348159,98	Метод спутниковых геодезических измерений (определений)	0,10	—
41	455633,81	1348172,10	Метод спутниковых геодезических измерений (определений)	0,10	—
42	455628,63	1348169,06	Метод спутниковых геодезических измерений (определений)	0,10	—
43	455635,92	1348156,66	Метод спутниковых геодезических измерений (определений)	0,10	—
44	455618,68	1348145,27	Метод спутниковых геодезических измерений (определений)	0,10	—
45	455578,37	1348118,63	Метод спутниковых геодезических измерений (определений)	0,10	—
46	455421,41	1348014,91	Метод спутниковых геодезических измерений (определений)	0,10	—
47	455409,10	1348006,78	Метод спутниковых геодезических измерений (определений)	0,10	—
48	455391,32	1347994,95	Метод спутниковых геодезических измерений (определений)	0,10	—

ОПИСАНИЕ МЕСТОПОЛОЖЕНИЯ ГРАНИЦ

публичный сервитут в отношении земель и земельных участков в целях эксплуатации линейного объекта системы газоснабжения местного значения «Подземный газопровод низкого давления с.Безводное Ардатовского района»
(наименование объекта, местоположение границ которого описано)

Сведения о местоположении границ объекта

1	2	3	4	5	6
49	455382,46	1348007,55	Метод спутниковых геодезических измерений (определений)	0,10	—
50	455378,37	1348004,67	Метод спутниковых геодезических измерений (определений)	0,10	—
1	455390,04	1347988,08	Метод спутниковых геодезических измерений (определений)	0,10	—
51	456173,22	1348587,58	Метод спутниковых геодезических измерений (определений)	0,10	—
52	456308,32	1348674,82	Метод спутниковых геодезических измерений (определений)	0,10	—
53	456305,61	1348679,02	Метод спутниковых геодезических измерений (определений)	0,10	—
54	456170,51	1348591,78	Метод спутниковых геодезических измерений (определений)	0,10	—
51	456173,22	1348587,58	Метод спутниковых геодезических измерений (определений)	0,10	—

3. Сведения о характерных точках части (частей) границы объекта

Обозначение характерных точек части границы	Координаты, м		Метод определения координат характерной точки	Средняя квадратическая погрешность положения характерной точки (M _t), м	Описание обозначения точки на местности (при наличии)
	X	Y			
1	2	3	4	5	6

ОПИСАНИЕ МЕСТОПОЛОЖЕНИЯ ГРАНИЦ

публичный сервитут в отношении земель и земельных участков в целях эксплуатации линейного объекта системы газоснабжения местного значения «Подземный газопровод низкого давления с.Безводное Ардатовского района»
(наименование объекта, местоположение границ которого описано)

Сведения о местоположении границ объекта

1	2	3	4	5	6
Часть № —					
—	—	—	—	—	—

ОПИСАНИЕ МЕСТОПОЛОЖЕНИЯ ГРАНИЦ

публичный сервитут в отношении земель и земельных участков в целях эксплуатации линейного объекта системы газоснабжения местного значения «Подземный газопровод низкого давления с.Безводное Ардатовского района»
(наименование объекта, местоположение границ которого описано)

Сведения о местоположении измененных (уточненных) границ объекта

1. Система координат —

2. Сведения о характерных точках границ объекта

Обозначение характерных точек границ	Существующие координаты, м		Измененные (уточненные) координаты, м		Метод определения координат характерной точки	Средняя квадратическая погрешность положения характерной точки (M _t), м	Описание обозначения точки на местности (при наличии)
	X	Y	X	Y			
1	2	3	4	5	6	7	8
—	—	—	—	—	—	—	—

3. Сведения о характерных точках части (частей) границы объекта

Часть № —

Обозначение характерных точек границ	Существующие координаты, м		Измененные (уточненные) координаты, м		Метод определения координат характерной точки	Средняя квадратическая погрешность положения характерной точки (M _t), м	Описание обозначения точки на местности (при наличии)
	X	Y	X	Y			
1	2	3	4	5	6	7	8
—	—	—	—	—	—	—	—

ОПИСАНИЕ МЕСТОПОЛОЖЕНИЯ ГРАНИЦ

публичный сервитут в отношении земель и земельных участков в целях эксплуатации линейного объекта системы газоснабжения местного значения «Подземный газопровод низкого давления с.Безводное Ардатовского района»
(наименование объекта, местоположение границ которого описано)

Схема границ публичного сервитута

Основной лист



Масштаб 1: 6000

Используемые условные знаки и обозначения:



— область выносного листа,

23

— номер выносного листа.

ОПИСАНИЕ МЕСТОПОЛОЖЕНИЯ ГРАНИЦ

публичный сервитут в отношении земель и земельных участков в целях эксплуатации линейного объекта системы газоснабжения местного значения «Подземный газопровод низкого давления с.Безводное Ардатовского района»
(наименование объекта, местоположение границ которого описано)

Схема границ публичного сервитута

Выносной лист №1



Масштаб 1:2000

Используемые условные знаки и обозначения приведены на отдельной странице в конце раздела.

Подпись _____ Петрова М. Г. Дата 28 марта 2024 г.

Место для оттиска и подписи (при наличии) лица, составившего описание местоположения границ объекта

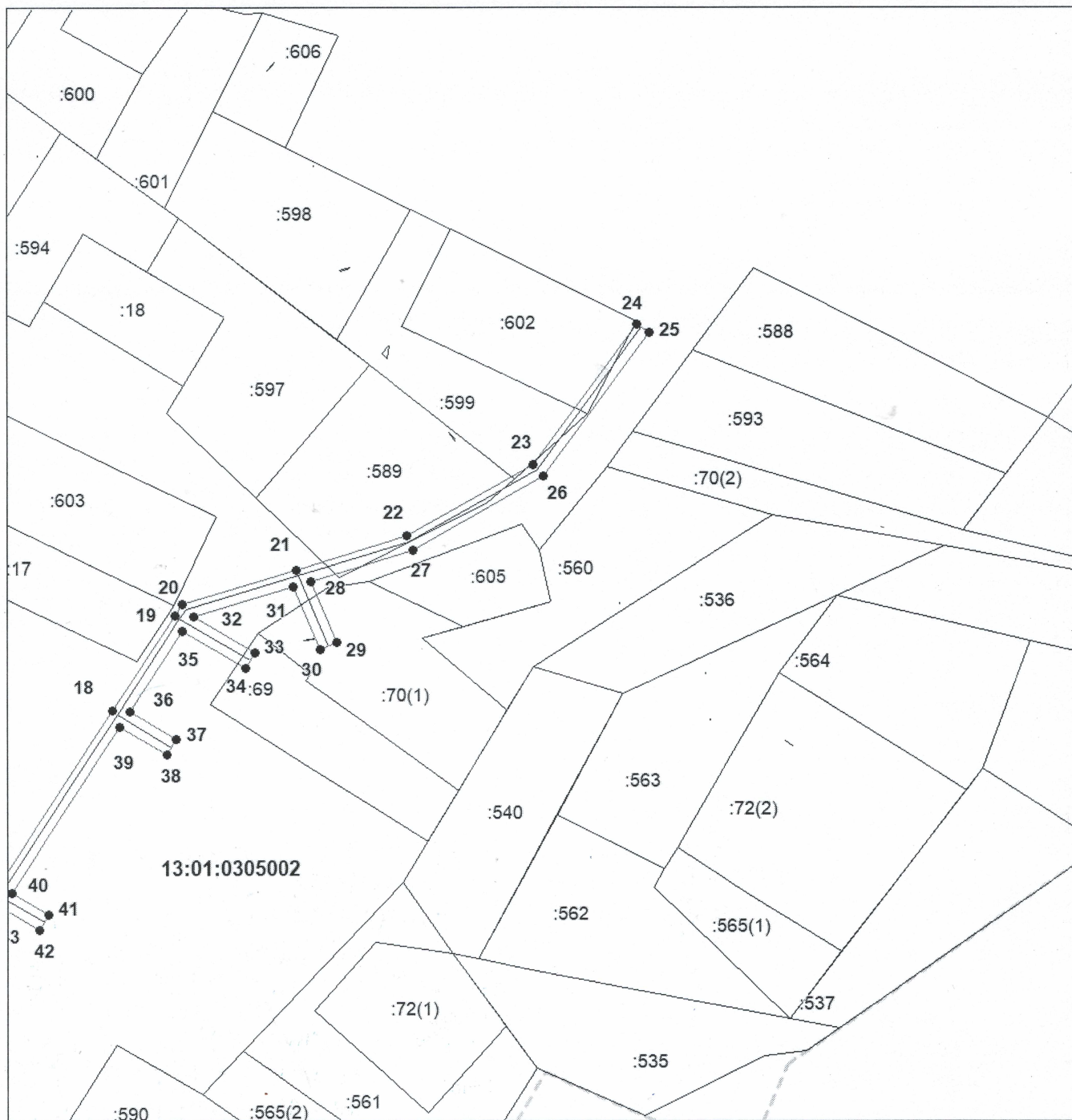


ОПИСАНИЕ МЕСТОПОЛОЖЕНИЯ ГРАНИЦ

публичный сервитут в отношении земель и земельных участков в целях эксплуатации линейного объекта системы газоснабжения местного значения «Подземный газопровод низкого давления с.Безводное Ардатовского района»
(наименование объекта, местоположение границ которого описано)

Схема границ публичного сервитута

Выносной лист №2



Масштаб 1:2000

Используемые условные знаки и обозначения приведены на отдельной странице в конце раздела.

Подпись _____ Петрова М. Г. Дата 28 марта 2024 г.

Место для подписи _____ (при наличии) лица, составившего описание местоположения границ объекта










ОПИСАНИЕ МЕСТОПОЛОЖЕНИЯ ГРАНИЦ

публичный сервитут в отношении земель и земельных участков в целях эксплуатации линейного объекта системы газоснабжения местного значения «Подземный газопровод низкого давления с.Безводное Ардатовского района»

(наименование объекта, местоположение границ которого описано)

Схема границ публичного сервитута

Используемые условные знаки и обозначения:

-  — граница публичного сервитута,
-  — газопровод,
-  — границы земельных участков,
-  — границы кадастровых кварталов,
-  — установленные границы административно-территориальных образований,
-  — границы населенных пунктов,
-  — характерная точка публичного сервитута.