

РЕСПУБЛИКА МОРДОВИЯ

АДМИНИСТРАЦИЯ АРДАТОВСКОГО МУНИЦИПАЛЬНОГО РАЙОНА

ПОСТАНОВЛЕНИЕ

« 13 » декабря 2024 г.

г. Ардатов

№ 1391

О внесении изменений

в постановление администрации Ардатовского муниципального района Республики Мордовия № 867 от 20.08.2024 «Об установлении публичного сервитута для использования земель и земельных участков в целях эксплуатации линейного объекта системы газоснабжения местного значения «Надземный газопровод низкого давления с. Каласево Ардатовского района»

В соответствии главой V.7 Земельного кодекса Российской Федерации от 25 октября 2001 года №136-ФЗ, Федеральными законами от 03 августа 2018 года №342-ФЗ «О внесении изменений в Градостроительный кодекс Российской Федерации и отдельные законодательные акты Российской Федерации», от 06 октября 2003 года №131-ФЗ «Об общих принципах организации местного самоуправления в Российской Федерации», от 25 октября 2001 года №137-ФЗ «О введении в действие Земельного кодекса Российской Федерации», заявления ООО «ИНВЕСТ-ТРЕЙДХАУС» исх. №5297К/24 от 13.12.2024:

1. Внести изменения в постановление администрации Ардатовского муниципального района Республики Мордовия № 867 от 20.08.2024 «Об установлении публичного сервитута для использования земель и земельных участков в целях эксплуатации линейного объекта системы газоснабжения местного значения «Надземный газопровод низкого давления с. Каласево Ардатовского района» следующего содержания:

1.1 Приложение № 2 к постановлению изложить в новой редакции, согласно приложению № 1 к настоящему постановлению.

2. Контроль за исполнением настоящего постановления возложить на главу администрации.

3. Постановление вступает в силу со дня его подписания.

Глава Ардатовского
муниципального района



А.Н.Антипов

Приложение №1
к постановлению администрации
Ардатовского муниципального района
Республики Мордовия
от «12» 2024 г. № 1391



| ОПИСАНИЕ МЕСТОПОЛОЖЕНИЯ ГРАНИЦ | | |
|---|---|---|
| Публичный сервитут для использования земель и земельных участков в целях эксплуатации линейного объекта системы газоснабжения местного значения «Надземный газопровод низкого давления с. Каласево Ардатовского района» (наименование объекта, местоположение границ которого описано) | | |
| Сведения об объекте | | |
| № п/п | Характеристики объекта | Описание характеристик |
| 1 | 2 | 3 |
| 1 | Местоположение объекта | Республика Мордовия, Ардатовский р-н, с/п Каласевское, с. Каласево |
| 2 | Площадь объекта ± величина погрешности определения площади ($P \pm \Delta P$) | 2029±16 кв.м |
| 3 | Иные характеристики объекта | Публичный сервитут в отношении земель и земельных участков в целях эксплуатации линейного объекта системы газоснабжения местного значения «Надземный газопровод низкого давления с. Каласево Ардатовского района» сроком на 49 лет в пользу ООО "ИНВЕСТ-ТРЕЙДХАУС" (ИНН: 7716799274, ОГРН: 1157746640270) |

ОПИСАНИЕ МЕСТОПОЛОЖЕНИЯ ГРАНИЦ

Публичный сервитут для использования земель и земельных участков в целях эксплуатации линейного объекта системы газоснабжения местного значения «Надземный газопровод низкого давления с. Каласево Ардатовского района»

(наименование объекта, местоположение границ которого описано)

Сведения о местоположении границ объекта

| 1. Система координат — | | | | | |
|---|---------------|---|---|---|---|
| 2. Сведения о характерных точках границ объекта | | | | | |
| Обозначение характерных точек границ | Координаты, м | | Метод определения координат характерной точки | Средняя квадратическая погрешность положения характерной точки (M_i), м | Описание обозначения точки на местности (при наличии) |
| | X | Y | | | |
| 1 | 2 | 3 | 4 | 5 | 6 |
| — | — | — | — | — | — |
| 3. Сведения о характерных точках части (частей) границы объекта | | | | | |
| Обозначение характерных точек части границы | Координаты, м | | Метод определения координат характерной точки | Средняя квадратическая погрешность положения характерной точки (M_i), м | Описание обозначения точки на местности (при наличии) |
| | X | Y | | | |
| 1 | 2 | 3 | 4 | 5 | 6 |
| Часть № — | | | | | |
| — | — | — | — | — | — |

Схема расположения границ публичного сервитута

Основной лист



Масштаб 1: 6000

Используемые условные знаки и обозначения:




— область выносного листа,

23

— номер выносного листа.

Схема расположения границ публичного сервитута

Выносной лист №1



Масштаб 1:1000

Используемые в описании географические названия приведены на отдельной странице в конце раздела.

Подпись _____ Инженер МАЙОРОВ Александр Михайлович в А. М. Дата 11 декабря 2024 г.

Место для оттиска печати (подпись) лица, составившего описание местоположения границ объекта





Схема расположения границ публичного сервитута

Выносной лист №2



Масштаб 1:1000

Используемые сокращения и обозначения приведены на отдельной странице в конце раздела.


Подпись _____ *Майоров А. М.* Дата *11 декабря 2024 г.*

Место для отрисовки (при наличии) лица, составившего описание местоположения границ объекта



Схема расположения границ публичного сервитута

Выносной лист №3

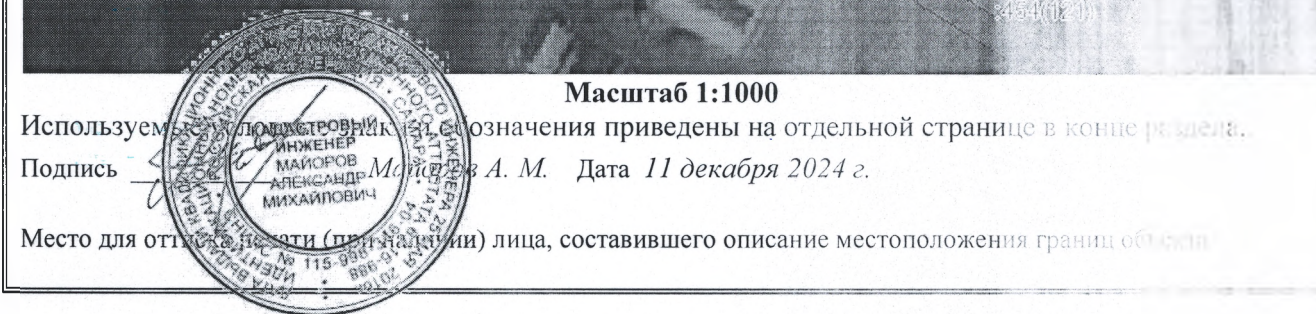


Масштаб 1:1000








Используемые условные обозначения приведены на отдельной странице в конце раздела.

Подпись _____ Инженер МАЙОРОВ АЛЕКСАНДР МАЙОРОВ А. М. Дата 11 декабря 2024 г.

Место для отгуски печати (при наличии) лица, составившего описание местоположения границ обьекта:



Используемые условные знаки и обозначения:

-  — граница публичного сервитута,
-  — газопровод,
-  — границы земельных участков,
-  — границы кадастровых кварталов,
-  — установленные границы административно-территориальных образований,
-  — границы населенных пунктов,
-  — характерная точка публичного сервитута.